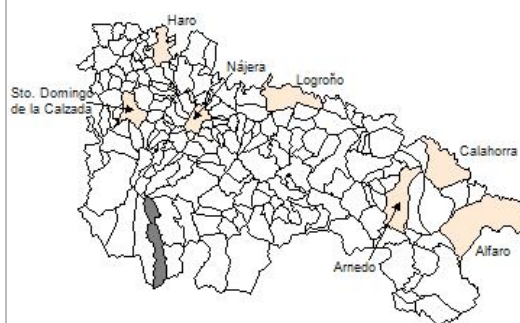


1. Datos Generales

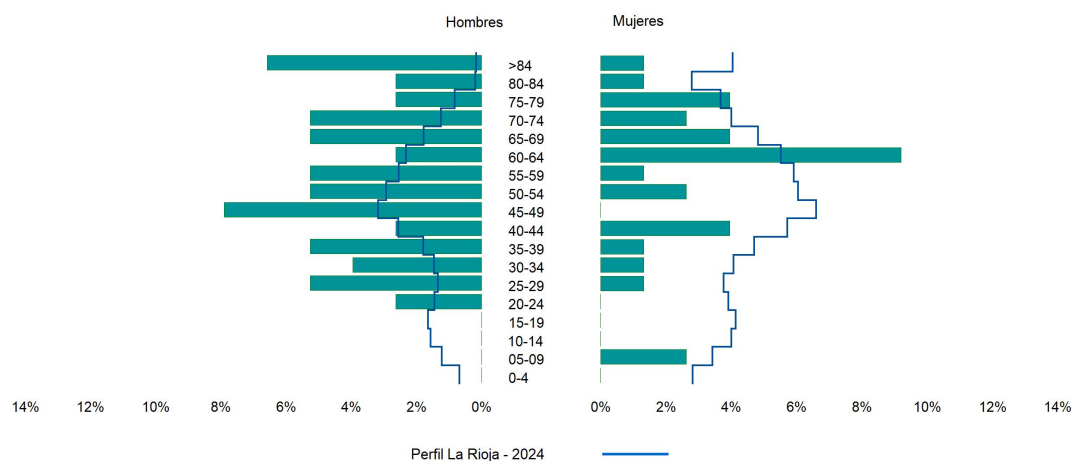
Código INE	26178
Municipio	Viniegra de Abajo
Partido judicial	Logroño
Zona de salud	Nájera
Superficie municipal (Km2)	65,68
Altitud máx. del núcleo de población principal (m)	881
Distancia a la capital	70
Número de núcleos	2



2. Evolución Demográfica

Padrón	2022	2023	2024
Total	80	74	76
Hombres	51	47	48
Mujeres	29	27	28
Densidad	1,2	1,1	1,2
Extranjeros	2	1	1

Viniegra de Abajo - 2024



3. Índices y tasas de Población (1/1/2024)

	Viniegra de Abajo	La Rioja
Ratio de feminidad (Total Mujeres / Total Hombres) x 100	58,33	102,64
Índice de infancia (Pob. de 0 a 14 / Pob. Total) x 100	2,63	13,34
Índice de tendencia (Pob. de 0 a 4 / Pob. de 5 a 9) x 100		79,34
Índice de juventud (Pob. de 15 a 29 / Pob. total) x 100	9,21	15,32
Índice de longevidad (Pob. > 84 / Pob. > 64) x 100	22,22	17,48
Índice de vejez (Pob. >= 65 / Pob. Total) x 100	35,53	22,12
Tasa de dependencia ((Pob. < 16 + Pob. > 64) / Pob. de 16 a 64) x 100	61,70	57,66
Tasa de reemplazo (Pob. de 20 a 29 / Pob. de 55 a 64) x 100	50,00	68,84
Tasa de maternidad (Pob. de 0 a 4 / Mujeres de 15 a 49) x 100		17,20
Tasa de residentes extranjeros (Total extranjeros / Pob. Total) x 100	1,32	14,42

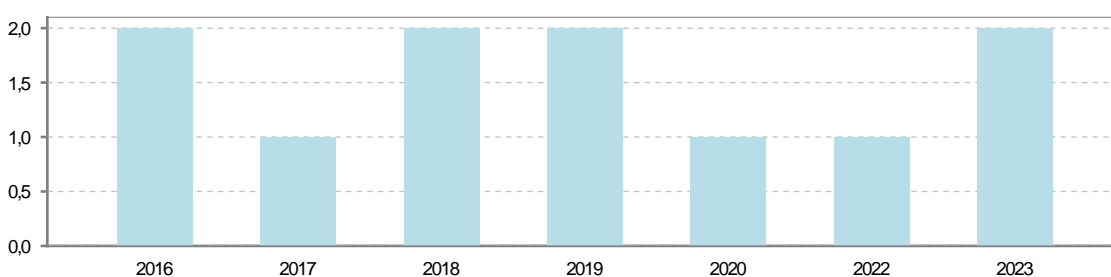
4. Movimiento Natural de la Población

	2018	2019	2020	2021	2022	2023
Nacimientos						
Defunciones	2	2	1		1	2
Matrimonios						
Crecimiento vegetativo	-2	-2	-1		-1	-2

Nacimientos

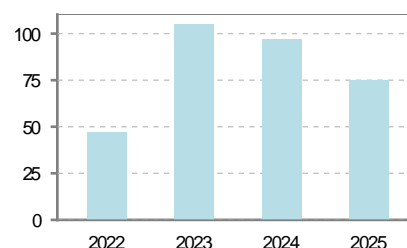


Defunciones

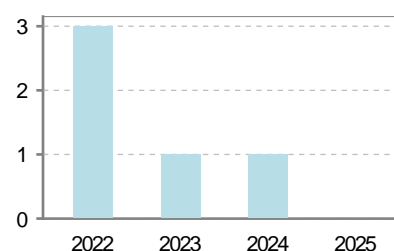


5. Mercado Laboral. (a 31 de marzo)

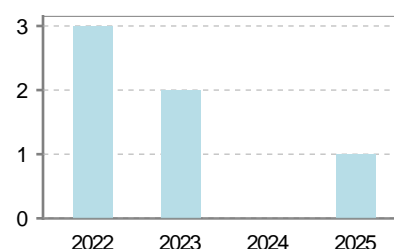
Afiliados	2022	2023	2024	2025
Total	47	105	97	75
R.General y otros	28	87	78	58
Autónomo no agrario	17	16	17	15
Autónomo agrario	2	2	2	2



Contratos	2022	2023	2024	2025
Total	3	1	1	
Hombres	2	1		
Mujeres	1		1	



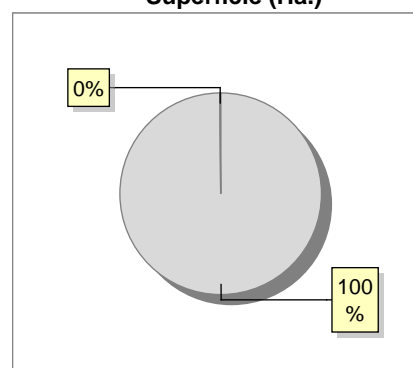
Paro registrado	2022	2023	2024	2025
Total	3	2		1
Hombres	3	1		
Mujeres		1		1



6. Catastro (2024)

Titulares		Unidades Urbanas	
Urbano	390	Industrial	107
Rústico	264	Residencial	160
Urbano/Rústico	536	Terciario y comercial	23
Unidades Rústicas		Equipamiento	4
Parcelas	2.107	Suelo vacante	222
Subparcelas	2.186	Edificio Singular	0
Valor Catastral Rústico		Superficie Urbana	
Valor (Miles de Euros)	639,02	Superficie edificada	5,35
		Superficie sin edificar	4,09
Valor Catastral Urbano (Miles de Euros)			
Valor catastral del suelo	1.953,7		
Valor catastral de la construcción	4.339,46		

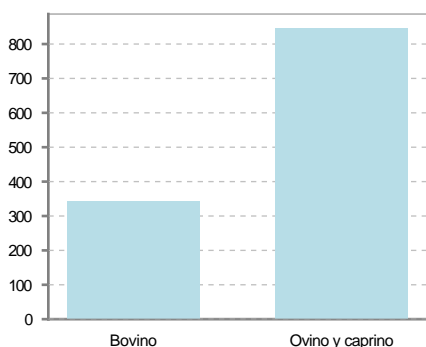
Superficie (Ha.)



● Superficie rústica (Ha.)
● Superficie urbana (Ha.)

7. Ganadería (2024)

	Cabezas ganaderas	Unidades ganaderas
Aves		
Gallinas		
Pollos		
Bovinos	343	343,00
Terneros de cebo		
Vacas de carne	343	343,00
Vacas de ordeño		
Conejas		
Conejas		
Ovinos y Caprinos	845	126,75
Cabras	55	8,25
Ovejas	790	118,50
Porcinos		
Cerdas		
Cerdos de cebo		



8. Distribución General del Terreno -Ha. (2023)

	Total	Regadío	Secano
Total Municipal	6.568	12	6.556
Tierras de cultivo	1	1	
Barbecho y otras tierras			
Cultivos herbáceos	1	1	
Cultivos leñosos			
Aprovechamiento pastos	2.643	3	2.640
Eriales	20		20
Pastizales permanentes	2.562		2.562
Prados permanentes	25	3	22
Prados y pastizales naturales	36		36
Superficie agraria no utilizada	2		2
Baldíos	2		2
Cultivos permanentes	..		
Superficies forestales arboladas	3.727	8	3.719
Espartizal			
Monte abierto	16		16
Monte leñoso	2.113		2.113
Monte maderable	1.598	8	1.590
Superficie ni agraria ni forestal	195		195
Ríos y lagos	24		24
Superficie no agrícola	45		45
Terreno improductivo	126		126

9. Cultivos herbáceos -Ha. (2023)

	Secano	Regadío	Total
Total cultivos herbáceos		1	1
Cereales grano			
Leguminosas grano			
Patata			
Cultivos industriales			
Flores y plantas			
Cultivos forrajeros			
Hortalizas		1	1

10. Cultivos leñosos -Ha. (2023)

	Secano	Regadío	Total
Total cultivos leñosos			
Cítricos			
Frutales			
Viñedo			
Olivar			
Otros cultivos leñosos			
Viveros			

11. Entidades Financieras

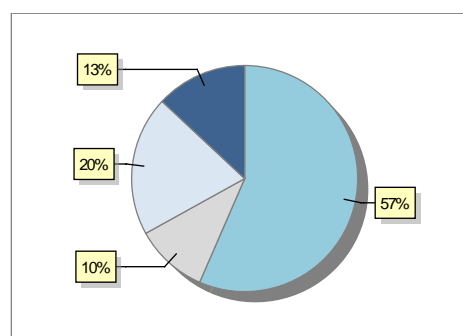
	2022	2023	2024
Entidades financieras de Depósito	0	0	0
Entidades Financieras de Crédito	0	0	0

12. Salud

	2022	2023	2024
Centros de salud	0	0	0
Consultorios	1	1	1
Farmacias	1	1	1
Botiquines	0	0	0

13. Parque de Vehículos

	2020	2021	2022	2023
Total vehículos	107	115	115	115
Automóviles	59	63	65	65
Motos	12	14	14	12
Furgonetas y Camiones	20	22	21	23
Autobuses	0	0	0	0
Tractores industriales	0	0	0	0
Otros vehículos	16	16	15	15



14. Espacios Deportivos

	2024
Campos de tiro	0
Campos de golf	0
Campos de fútbol	1
Rocodromos	0
Pistas de petanca	0
Pistas de padel	0
Pistas de atletismo	0
Piscinas cubiertas	0
Pistas de squash	0
Pistas polideportivas	1
Pistas de tenis	0
Piscinas al aire libre	0
Pabellones polideportivos	0
Pabellones con fronton	0
Frontones	1

15. Turismo (2024)

	Establecimientos	Habitaciones	Plazas
Hoteles	1	22	44
Casas rurales	1	3	5
Restaurantes	2		90
Hostales			
Pensiones			
Turismo activo			
Agencias de viajes			
Apartamentos			
Campings			
Albergues turísticos			
Viviendas de uso turístico	2		
Empresas organizadoras de congresos y reuniones			

16. Conectividad: Banda ancha Fija

Entidad Municipal	Caudal de Bajada	Fibra optica de centralita	Fibra optica hasta el Hogar
Viniegra de Abajo	30 Mb	SI	NO

17. Conectividad: Banda ancha Movil

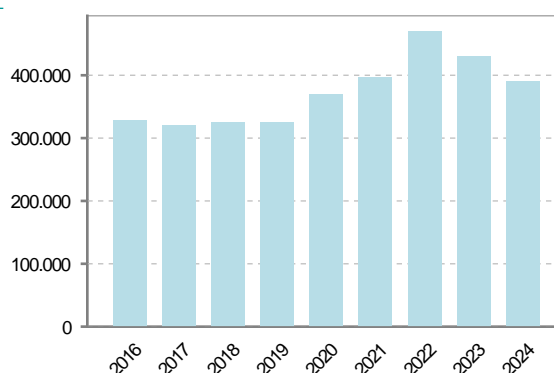
Entidad Municipal	Caudal de Bajada	UMTS
Viniegra de Abajo		NO

18. Presupuestos Municipales

Gastos por capitulos

Gastos de Personal	50.000
Gastos en Bienes Corrientes y Servicios	125.000
Gastos Financieros	0
Transferencias Corrientes	55.000
Inversiones Reales	160.000
Transferencias de Capital	0
Activos Financieros	0
Pasivos Financieros	0

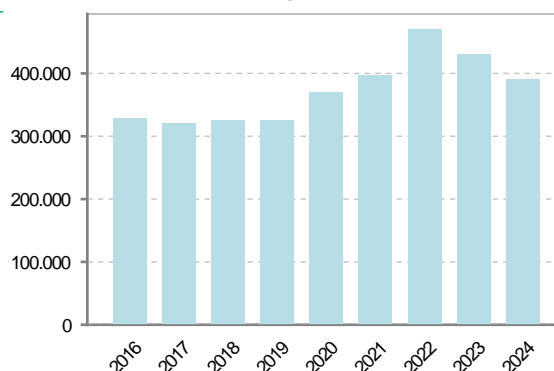
Gastos



Ingresos por capitulos

Impuestos Directos	35.000
Impuestos Indirectos	25.000
Tasas y Otros Ingresos	35.000
Transferencias Corrientes	62.000
Ingresos Patrimoniales	68.000
Enajenacion de Inversiones Reales	0
Transferencias de Capital	165.000
Activos Financieros	0
Pasivos Financieros	0

Ingresos



19. Educación - Curso 2024 / 2025 - Centros públicos

Educación Infantil 2º Ciclo, Primaria y Especial

Institución educativa

CRA	CRA Entrevalles
Colegios	1

Alumnado

Alumnos	4
---------	---

ESO, Bachillerato y Ciclos Formativos

Institución educativa

Centros	0
---------	---

Alumnado

ESO	0
Bachillerato	0
Ciclos Formativos	0

Alumnos



Alumnos de infantil, primaria y educación especial

20. Educación - Curso 2024 / 2025 - Centros privados

Educación Infantil 2º Ciclo, Primaria y Especial

Institución educativa

Colegios	0
----------	---

Alumnado

Alumnos	0
---------	---

ESO, Bachillerato y Ciclos Formativos

Institución educativa

Centros	0
---------	---

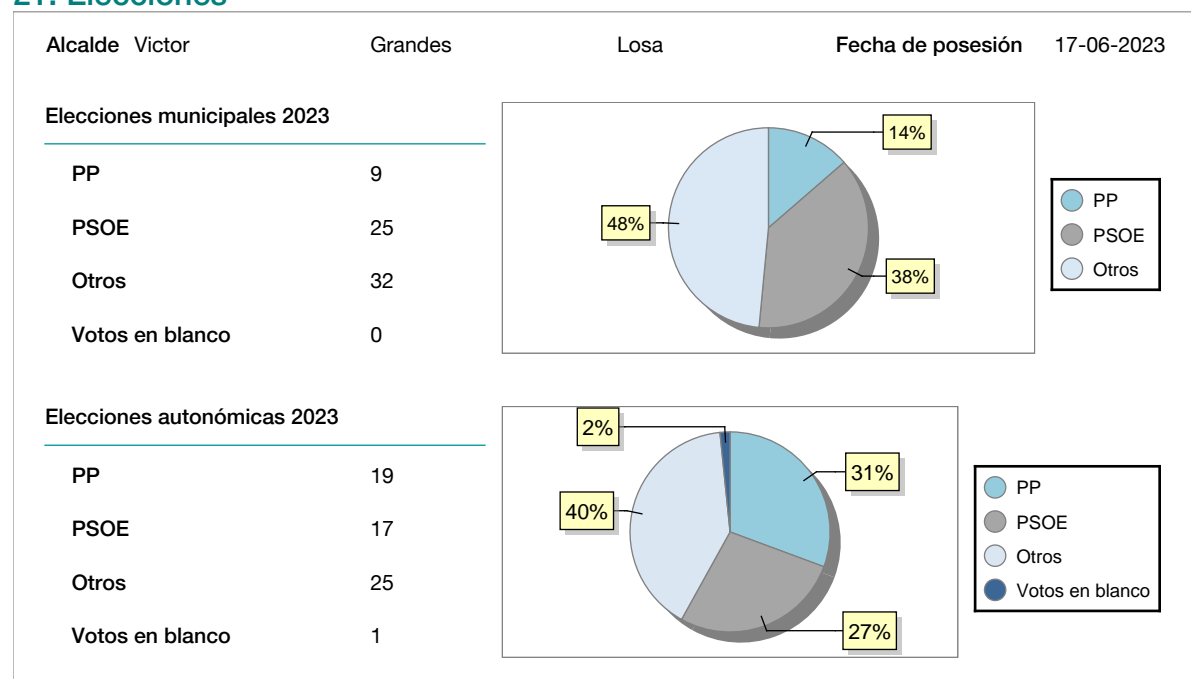
Alumnado

ESO	0
Bachillerato	0
Ciclos Formativos	0

Alumnos

SIN DATOS

21. Elecciones



22. Renta Media

	2021	2022
Media de la renta por unidad de consumo		
Renta neta media por hogar	27.693	27.937